



## Liebe Freunde der Satellitennavigation,

in diesen Tagen erreichen uns zunehmend Nachrichten, die vor allem eine Botschaft bringen: geht nach draußen und bewegt Euch! Die Gesellschaft für Aerosole betont, dass die Ansteckungsgefahr vor allem drinnen lauert; Psychologen raten dazu, dem Corona-Blues durch Bewegung und Abwechslung zu begegnen; und wir dürfen nun noch hoffen, dass das Wetter wieder etwas wärmer wird. Wir haben Ihnen dafür ein paar Neuigkeiten zusammengetragen, die Ihre Planung erleichtern sollen: beispielsweise zum ADFC-Dachgeber, zum Planungsportal BRouter-Web, zur neuen Locus-App und zu den neuen komoot-Karten.


Bleiben Sie gesund und aktiv!

Julie und Thomas Froitzheim

**Unsere neuen  
Online- und  
Präsenzkurse  
finden Sie hier**

## ADFC-Dachgeber mit besserer Karte und POIs

Der ADFC Dachgeber - ein Übernachtungsverzeichnis für Radtouristen auf Gegenseitigkeit – ist in aktualisierter Form erschienen und hat neue Funktionen erhalten. So ermöglicht eine mitgelieferte html-Datei die Darstellung der Gastgeber auf einer Monitorkarte. Per Fingertipp erscheinen die zugehörigen Daten zum Übernachtungsquartier, mit einem zweiten Tipp kann ein Telefonat ausgelöst werden.



## Locus Map 4 jetzt da!

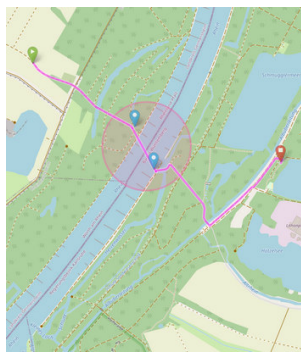
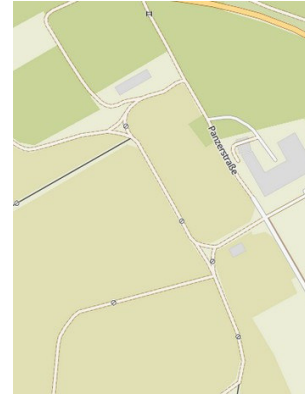
Es gibt kaum etwas, was die Outdoor-App Locus Map nicht kann. Jetzt haben die tschechischen Entwickler



mit Locus Map 4 eine komplett neue Version vorgestellt. Zusätzlich zur sehr leistungsfähigen Gratisversion gibt es auch zwei weitere Varianten, inzwischen als Abo-Modell. Alles dazu [hier](#).

## Komoot mit neuen Karten

Auf den komoot-Karten werden Naturschutzgebiete, Bahnlinien und Radwege jetzt besser dargestellt. Zudem kann man nun erkennen, welche Wege gesperrt sind. Alle Infos dazu [hier](#).




## BRouter-Web kann jetzt auch Luftlinie

BRouter-Web, das kostenlose und einfach zu bedienende Internet-Tool zur Streckenplanung, hat eine entscheidende neue Funktion erhalten und kann nun auch Strecken abseits vorhandener Wege ermitteln (Luftlinien-Routing). Nach dem Interview mit Arndt Brenschede, dem Vater des BRouter, [in der aktuellen Episode unseres Podcasts Navi OnAir](#), meldete er sich nochmals bei uns und berichtete, dass er diese Funktion kurzfristig umgesetzt habe. Vielen Dank dafür, Arndt! Wir zeigen es Ihnen gerne in unseren nächsten Onlinekursen zu BRouter (siehe unten) und demnächst auf [pocketnavigation.de](#).

## Outdooractive jetzt mit Augmented Reality

Bei Outdooractive gibt es einige Neuheiten. So wurde das [Südtiroler Tourenportal Sentres übernommen](#), bei der [Apple Watch](#) wurden die [Navigationsfunktionen verbessert](#) und mit einem Pro Abo kann man sich auf iOS-Geräten durch [Augmented Reality navigieren](#) lassen.



# Unsere Online- und Präsenzangebote



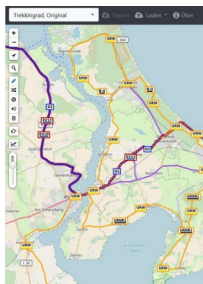
## Online- und Präsenzkurse

Neben unseren Onlinekursen bieten wir in diesem Jahr auch wieder Präsenzkurse an - natürlich mit den notwendigen Hygiene- und Schutzmaßnahmen. Sprechen Sie uns an, über [office@naviso.de](mailto:office@naviso.de) oder telefonisch unter 02235 7104806.



## Onlinekurs: komoot - Planen und Navigieren


Komoot hat sich zur beliebtesten App bei deutschen Radtouristen entwickelt - die einfache und komfortable Bedienung spricht für sich. Wir zeigen Ihnen in unseren komoot-Onlinekursen, wie Sie komoot für Ihre Bedürfnisse gezielt einsetzen - angefangen von der Tourenplanung am PC über die optimale Navigation unterwegs bis zu Spezialtipps, wie man die mit komoot geplanten Touren auch mit GPS-Geräten oder anderen Apps nutzen kann. Unsere nächsten Kurstermine: Mi, 21. April 2021, 17:30 - 18:30 Uhr - Aufbaukurs;  
Mi, 5. Mai 2021, 17:30 - 18:30 Uhr - Basiskurs;  
Mi, 12. Mai 2021, 17:30 - 18:30 Uhr - Aufbaukurs.



## NUR bei uns: Onlinekurs zu ShowGPX und BRouter

Unser neuer Kurs ist genau richtig für Einsteiger, die gerne auf einfache Weise Touren planen wollen. Denn im Internet gibt es zwar zahlreiche Touren zum Download, aber digitale Daten – also die gpx-Dateien – sind häufig fehlerhaft bis unbrauchbar. Diese gpx-Dateien kann man sehr gut mit dem kostenlosen

Internet-Programm ShowGPX prüfen. Zur Planung von Rad- und Wandertouren gibt es ebenfalls ein sehr einfaches und kostenloses Programm, nämlich BRouter-Web. Wir zeigen Ihnen, wie Sie damit Ihre Touren in wenigen Minuten planen und auf ihr GPS-Gerät bzw. Smartphone übertragen können, und zwar am Mi, 21. April 2021, von 19:00 bis 20:30 Uhr.



## Garmin BaseCamp-Onlinekurs

Nicht nur wer ein GPS-Gerät von Garmin hat, braucht BaseCamp. Denn Garmins kostenlose Planungs- und Verwaltungssoftware eignet sich auch hervorragend, um die im Internet zahlreich vorhandenen Tourenvorschläge für den individuellen Gebrauch zu verändern. Wir zeigen Ihnen zudem, wo man kostenlose Karten für BaseCamp bekommt und wie man diese auf Ihrem Garmin-Gerät installiert, und zwar Ausspielen von gpx-Dateien hat am Mi, 5. Mai 2021, von 19:00 bis 20:30 Uhr.



## Bewährt: Privatkurs online

Wir bieten Ihnen Einzelbildungen als Fernkurse, individuell auf Ihre Bedürfnisse und Fragen zur GPS-Navigation zugeschnitten. Wir geben Ihnen Hilfestellungen für individuelle Tourenplanungen und bieten Problemlösungen bei Fragen zur Anwendung von Planungsportalen und -software, zum Beispiel BaseCamp, MagicMaps, QuoVadis, AllTrails, BRouter, komoot, oder Topo GPS. Datum, Uhrzeit, Dauer und Inhalte der Schulung bestimmen Sie selbst. Für Anmeldungen und Informationen stehen wir unter E-Mail: [office@naviso.de](mailto:office@naviso.de) oder Tel.: 02235 7104806 zur Verfügung.



## Navi OnAir aktuell: BRouter und BRouter-Web

Inzwischen sind bereits über dreißig Folgen unseres Podcasts Navi OnAir online, den wir gemeinsam mit dem GPS-Radler Matthias Schwindt betreiben. Navi OnAir gibt es zum direkten Anhören oder auch zum Runterladen als mp3-Datei (und in einigen weiteren Dateiformaten). In der aktuellen Episode unterhalten wir uns mit Arndt Brenschede über App und Internet-Portal BRouter und BRouter-Web. Wir freuen uns über ein Feedback unter [podcast@navionair.de](mailto:podcast@navionair.de)!

Navi OnAir gibt es auch auf Spotify, Deezer und auf iTunes

## Impressum

Naviso-Outdoornavigation  
Thomas Froitzheim  
Zum Grünen Weg 9a  
D-50374 Erftstadt  
Tel. +49 2235 7104806  
Mobil +49 177 7155878  
eMail [info@naviso.de](mailto:info@naviso.de)  
[www.naviso.de](http://www.naviso.de)