



Liebe Freunde der Satellitennavigation,

nun sind wir wieder für Sie da, mit unserem aktuellen Newsletter. Unser Umzug nach Verden hat doch viel mehr Kraft gefordert, als wir gedacht hatten. Aber jetzt halten wir wieder neue Kurse für Sie bereit, und es gibt auch einige interessante Nachrichten. Zum Beispiel unsere intensiv recherchierte Geschichte über das Ende von Teasi/Tahuna oder der Test des neuen Mio Cyclo Discover Connect. Vielleicht sehen wir uns auch später im Jahr wieder, bei einer der nächsten Freizeitmessen.

Bleiben Sie gesund und aktiv!

Julie und Thomas Froitheim

**Unsere neuen
Online- und
Präsenzkurse
finden Sie hier**

Teasi /Tahuna am Ende

Noch steht es weder auf der Tahuna-Webseite noch auf den Seiten der Servicedienstleister, aber wir haben es bereits erfahren: Die Produktion der Teasi/Tahuna-Geräte wird eingestellt. Ob und wie es mit der zugehörigen Software, dem Tahuna-Tool, der Tahuna-App oder den Garantiedienstleistungen weitergeht, haben wir [in einem ausführlichen Bericht zusammengetragen](#). Auch in unserem aktuellen Podcast unterhalten wir uns darüber und geben Tipps, was Besitzer von Teasi/Tahuna-Geräten jetzt tun können. Wir helfen dazu jetzt mit [speziellen Kursen](#).




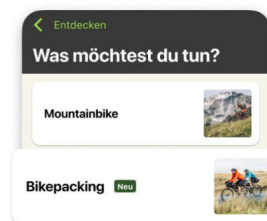


Mio Cyclo Discover Connect im Test

Das neue Mio Cyclo Discover Connect ist ein einfach zu nutzendes Fahrradnavi, das sich über WiFi auch mit Plattformen wie komoot, Strava oder RouteYou verbinden kann. Wir haben es getestet, und [hier ist der Bericht dazu](#).

Bikepacking-Verein in Deutschland gegründet

Die nicht mehr so ganz neue, aber sehr beliebte Form des sportlichen Tourenfahrens hat nun einen eigenen Verein: [Bikepacking Deutschland e.V.](#) Auf der [entsprechenden Webseite](#) findet man unter Anderem spezielle Bikepacking-Events. Kurz nach der Vereinsgründung startete komoot übrigens mit einer eigenen Tourenkategorie "bikepacking".



Die Dachgeber-Story

Im aktuellen RADTourenmagazin 5/21 haben wir den ADFC-Dachgeber porträtiert, und damit auch seinen Gründer Wolfgang Reiche. Wie das Übernachtungsverzeichnis auf Gegenseitigkeit zum Werkzeug der deutschen Einheit wurde und wie familienfreundlich diese Reiseform inzwischen ist, können Sie [hier nachlesen](#).

Eurobike in Friedrichshafen

Zum letzten Mal wird die größte Fahrradmesse der Welt in Friedrichshafen stattfinden, ab dem nächsten Jahr dann in Frankfurt. In Friedrichshafen werden einige Teilnehmer aus dem Navigationsbereich nicht mehr dabei sein, zum Beispiel Garmin, Wahoo oder Ciclo. Sigma, Bosch oder auch Powunity und Comodule hingegen zeigen ihre Neuigkeiten. Die EUROBIKE findet vom 1.- 4. September 2021 statt, an



den beiden letzten Tagen sind auch Endverbraucher zugelassen. Alle Infos dazu [hier](#).

Unsere Online- und Präsenzangebote



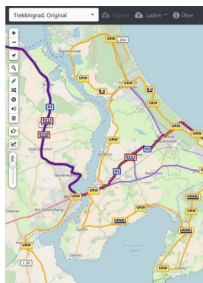
Online- und Präsenzkurse

Neben unseren Onlinekursen bieten wir in diesem Jahr auch wieder Präsenzkurse an - natürlich mit den notwendigen Hygiene- und Schutzmaßnahmen. Sprechen Sie uns an, über office@naviso.de oder telefonisch unter 04231 / 9188890.



Onlinekurs: komoot - Planen und Navigieren

Komoot hat sich zur beliebtesten App bei deutschen Radtouristen entwickelt - die einfache und komfortable Bedienung spricht für sich. Wir zeigen Ihnen [in unseren komoot-Onlinekursen](#), wie Sie komoot für Ihre Bedürfnisse gezielt einsetzen - angefangen von der Tourenplanung am PC über die optimale Navigation unterwegs bis zu Spezialtipps, wie man die mit komoot geplanten Touren auch mit GPS-Geräten oder anderen Apps nutzen kann. Unsere nächsten Kurstermine: [Mi, 25. August 2021](#), 18:00 - 19:00 Uhr - Basiskurs; [Mi, 1. September 2021](#), 18:00 - 19:00 Uhr - Aufbaukurs.



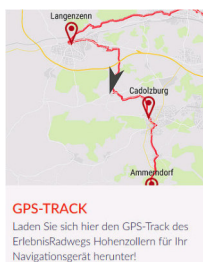
Onlinekurs zu ShowGPX und BRouter-Web

Unser neuer Kurs ist genau richtig für Einsteiger, die gerne auf einfache Weise Touren planen wollen. Denn im Internet gibt es zwar zahlreiche Touren zum Download, aber digitale Daten – also die gpx-Dateien – sind häufig fehlerhaft bis unbrauchbar. Diese gpx-Dateien kann man sehr gut mit dem kostenlosen Internet-Programm ShowGPX prüfen. Zur Planung von Rad- und Wandertouren gibt es ebenfalls ein sehr einfaches und kostenloses Programm, nämlich BRouter-Web. Wir zeigen Ihnen, wie Sie damit Ihre Touren in wenigen Minuten planen und auf ihr GPS-Gerät bzw. Smartphone übertragen können, und zwar am [Mi, 1. September 2021](#), 19:30 - 21:00 Uhr.



Teasi/Tahuna-Onlinekurs

Es gibt keinen neuen Teasi mehr, die Ersatzteile werden knapp, und möglicherweise wird das Tahuna-Tool in absehbarer Zeit abgeschaltet. Wir möchten den Teasi-Besitzern zeigen, wie man auch ohne Teasi/Tahuna-Software Touren planen, sie auf das Gerät übertragen und nutzen kann. Zudem zeigen wir Ihnen, wo Sie noch Ersatzteile, Software-Reparaturen sowie Tipps und Tricks erhalten können. Der Kurs findet statt am [Mittwoch, 25. August 2021](#), 19:30 - 21:00 Uhr.



Onlinekarten - schnell erstellt, einfach verwaltet, kostenlos

Für Touristiker ist es ein Muss, aber kaum jemand macht es: die Information über aktuell gesperrte Wege, Wanderparkplätze, Umleitungen oder auch tagesaktuelle Angebote. Zwar bieten einige Portale derartige Dienste an, aber vielen Anwendern ist es zu kompliziert. Wir zeigen Ihnen in unserem Kurs Möglichkeiten, wie Sie schnell und kostenlos eine online-Karte mit OpenStreetMap-Hintergrund erstellen und aktualisieren können. Objekte, Wege, Textinformationen, sogar Hyperlinks und Bilder sind schnell importiert und können ruckzuck verändert werden. Diese Karten kann man dann online an Kunden verschicken oder in die eigene Webseite einbauen. Wir bieten diese Kurse individuell gestaltet für Touristiker, Mitarbeiter von kommunalen Verwaltungen, Naturparks etc. an. Bitte fordern Sie ein Angebot an unter info@naviso.de.



Bewährt: Privatkurs online

Wir bieten Ihnen [Einzelschulungen](#) als Fernkurse, individuell auf Ihre Bedürfnisse und Fragen zur GPS-Navigation zugeschnitten. Wir geben Ihnen Hilfestellungen für individuelle Tourenplanungen und bieten Problemlösungen bei Fragen zur Anwendung von Planungsportalen und -software, zum Beispiel BaseCamp, MagicMaps, QuoVadis, AllTrails, BRouter, komoot, oder Topo GPS. Datum, Uhrzeit, Dauer und Inhalte der Schulung bestimmen Sie selbst. Für Anmeldungen und Informationen stehen wir unter E-Mail: office@naviso.de oder Tel.: 04231 9188890 zur Verfügung.



Navi OnAir aktuell: Good-bye Teasi und Tahuna

Inzwischen sind bereits vierzig Folgen unseres Podcasts [Navi OnAir](#) online, den wir gemeinsam mit dem GPS-Radler Matthias Schwandt betreiben. Navi OnAir gibt es zum direkten Anhören

oder auch zum Runterladen als mp3-Datei (und in einigen weiteren Dateiformaten). In der aktuellen Episode unterhalten wir uns über das Ende der Teasi/Tahuna-Produkte. Wir freuen uns über ein Feedback unter podcast@navionair.de!

Navi OnAir gibt es auch auf [Spotify](#), [Deezer](#) und auf [iTunes](#)

Impressum

Naviso-Outdoornavigation
Thomas Froitzheim
Bürgermeister-Urban-Str. 8
D-27283 Verden
Tel. +49 4231 9188890
Mobil +49 177 7155878
eMail info@naviso.de
www.naviso.de

Wenn Sie diesen Newsletter bestellen möchten,
einfach eine E-Mail an office@naviso.de senden