

Von: Naviso Outdoornavigation <office@naviso.de>
Gesendet: Sonntag, 10. Oktober 2021 14:08
An: tofbimiet@go4more.de
Betreff: Naviso-Newsletter September/Oktober 2021



Liebe Freunde der Satellitennavigation,

urlaubsbedingt mussten Sie noch etwas auf diesen Newsletter warten, aber jetzt sind wir wieder für Sie da, mit neuen Kursen und aktuellen Nachrichten. Wenn Sie ein Teasi besitzen, sollten Sie jetzt die Karten aktualisieren. Wenn Sie ein innovatives Fahrradprojekt durchführen, sollten Sie sich beim Deutschen Fahrradpreis bewerben. Und wenn Sie Wanderapps nutzen, sollten Sie nicht so unkritisch sein wie die Stiftung Warentest, die ihren aktuellen Test untertitelte „Mit den besten (Apps, d.R.) planen Wanderer individuelle Touren und finden problemlos den Weg“. Wir haben den Test in unserem Podcast kommentiert..

Bleiben Sie gesund und aktiv!

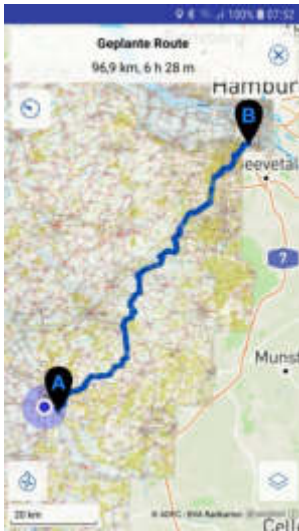
Julie und Thomas Froitzheim

**Unsere neuen
Online- und
Präsenzkurse
finden Sie hier**

Neues Mio-Navi

Mit dem [Mio Cyclo Discover Pal](#) bringt Mio ein weiteres GPS-Gerät auf den Markt, mit 2,8 Zoll- Display, Lichtsensor, barometrischem Höhenmesser und Sprachführung über die Mio Share-App. Updates können über eine WLAN-Verbindung erfolgen, und über die „WeJoin“-Funktion können der eigene Standort, auch komplette Touren und Fotos mit anderen geteilt werden. UVP: 349 €



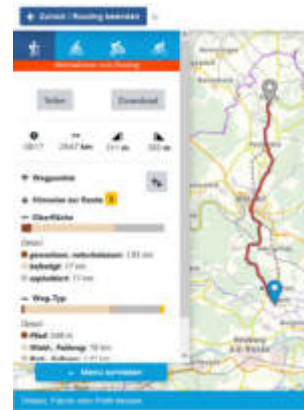


ADFC-BVA-Karten-App jetzt routingfähig

Mit der [ADFC/BVA-Kartenapp](#) kann man jetzt auch Radrouten von A nach B berechnen, und zwar mit besonderer Qualität: die Streckenberechnung orientiert sich an ausgeschilderten Radrouten. Mit einem Fingertipp auf die Karte oder per Texteingabe sind Start und Ziel eingeben, und flugs erscheint eine Strecke auf dem Bildschirm.

BayernAtlas mit neuem Freizeitrouting

Das Portal der Landesvermessungen Bayern hat nun auch ein [neues Freizeitrouting](#) erhalten. Bewusst einfach gehalten, kann man hiermit Strecken für Wanderer, Radfahrer, Mountainbiker oder Rennradler berechnen lassen und sie als gpx-Dateien herunterladen, um sie auf dem eigenen Smartphone oder GPS-Gerät weiter zu verwenden. Per Mausklick kann die Strecke nach Belieben verändert werden. Zusätzlich gibt es Informationen über die Art und Oberfläche der verwendeten Wege sowie ein Höhenprofil, auf dem sich die berechneten Höhenmeter anzeigen lassen.




Sigma mit neuen Roxen

Die Modelle [ROX 2.0 4.0](#) und [ROX 11.1](#) bedienen die Einsteiger- und Sport-Szene und sind E-Bike-kompatibel. In Verbindung mit komoot auf dem Smartphone können die Geräte Fahrrichtungen anzeigen, der Rox 11.1 EVO auch eine Tracklinie.

Update zu Teasi/Tahuna

Auf der EUROBIKE verkündete der Software-Lieferant GPS Tuner, dass man in Kürze noch einmal neue Karten für Teasi/Tahuna anbieten wird, die über das Tahuna-Tool heruntergeladen werden können. Am Jahresende sollen dann die Server abgeschaltet werden.



Wander-Apps im Stiwa-Test

Die [Stiftung Warentest hat Wander-Apps](#) getestet: komoot, Outdooractive, Bergfex, Alltrails und Wikiloc. Die beiden erstgenannten führen die Wertung an, den gesamten Test haben wir in unserem Podcast [NaviOnAir](#) in der aktuellen Folge kommentiert. .

Der Deutsche Fahrradpreis

Innovative Fahrradprojekte sollten sich jetzt bewerben – denn die nächste Runde des [Deutschen Fahrradpreises](#) ist wieder eingeläutet worden. Bis zum 1. Dezember 2021 können Bewerbungen eingereicht werden, die Prämierung findet am 17. Februar auf der Messe Essen statt.



Unsere Online- und Präsenzangebote



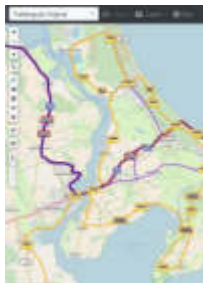
Online- und Präsenzkurse

Neben unseren Onlinekursen bieten wir in diesem Jahr auch wieder Präsenzkurse an - natürlich mit den notwendigen Hygiene- und Schutzmaßnahmen. Sprechen Sie uns an, über office@naviso.de oder telefonisch unter 04231 / 9188890.



Onlinekurs: komoot - Planen und Navigieren

Komoot hat sich zur beliebtesten App bei deutschen Radtouristen entwickelt - die einfache und komfortable Bedienung spricht für sich. Wir zeigen Ihnen [in unseren komoot-Onlinekursen](#), wie Sie komoot für Ihre Bedürfnisse gezielt einsetzen - angefangen von der Tourenplanung am PC über die optimale Navigation unterwegs bis zu Spezialtipps, wie man die mit komoot geplanten Touren auch mit GPS-Geräten oder anderen Apps nutzen kann. Unsere nächsten Kurstermine: [Mi, 20. Oktober 2021](#), 18:00 - 19:00 Uhr - Basiskurs; [Mi, 27. Oktober 2021](#), 18:00 - 19:00 Uhr - Aufbaukurs.



Onlinekurs zu ShowGPX und BRouter-Web

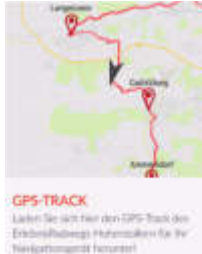
Unser neuer Kurs ist genau richtig für Einsteiger, die gerne auf einfache Weise Touren planen wollen. Denn im Internet gibt es zwar zahlreiche Touren zum Download, aber digitale Daten – also die gpx-Dateien – sind häufig fehlerhaft bis unbrauchbar. Diese gpx-Dateien kann man sehr gut mit dem kostenlosen Internet-Programm ShowGPX prüfen. Zur Planung von Rad- und Wandertouren gibt es ebenfalls ein sehr einfaches und kostenloses Programm, nämlich BRouter-Web. Wir zeigen Ihnen, wie Sie damit Ihre Touren in wenigen Minuten planen und auf ihr GPS-Gerät bzw. Smartphone übertragen können, und zwar am [Mi, 20. Oktober 2021](#), 19:30 - 21:00 Uhr.



AllTrails-Onlinekurs

AllTrails ist unser Geheimtipp für Garmin-Gerätenutzer - und die Fans von tollen Outdoor-Apps wie TopoGPS. AllTrails eignet sich besonders gut für die Rad- und Wandertourenplanung. Die AllTrails-Karten zeigen auf Wunsch beschilderte Rad-, Wander- und Mountainbikerouten. Mit der Wechselmöglichkeit zwischen Routing- und Freihandmodus kann man schnell Strecken auf vorhandenen Wegen planen, andererseits aber auch Strecken einzeichnen, wo die Karte keine Wege zeigt. Mit AllTrails kann

man sogar mehrere einzelne Strecken in einer einzigen Datei darstellen, beispielsweise eine Hauptroute und eine Alternativstrecke. Durch die Möglichkeit, eigene Wegpunkte mit Kommentaren anzulegen, eignet sich AllTrails hervorragend für Nutzer von Garmin-Geräten, oder zur Kombination von Apps wie TopoGPS.. Der Kurs findet statt am Dienstag, [26. Oktober 2021](#), 18:30 - 20:00 Uhr.



Onlinekarten - schnell erstellt, einfach verwaltet, kostenlos

Für Touristiker ist es ein Muss, aber kaum jemand macht es: die Information über aktuell gesperrte Wege, Wanderparkplätze, Umleitungen oder auch tagesaktuelle Angebote. Zwar bieten einige Portale derartige Dienste an, aber vielen Anwendern ist es zu kompliziert. Wir zeigen Ihnen in unserem Kurs Möglichkeiten, wie Sie schnell und kostenlos eine online-Karte mit OpenStreetMap-Hintergrund erstellen und aktualisieren können. Objekte, Wege, Textinformationen, sogar Hyperlinks und Bilder sind schnell importiert und können ruckzuck verändert werden. Diese Karten kann man dann online an Kunden verschicken oder in die eigene Webseite einbauen. Wir bieten diese Kurse individuell gestaltet für Touristiker, Mitarbeiter von kommunalen Verwaltungen, Naturparks etc. an. Bitte fordern Sie ein Angebot an unter info@naviso.de.



Bewährt: Privatkurs online

Wir bieten Ihnen [Einzelschulungen](#) als Fernkurse, individuell auf Ihre Bedürfnisse und Fragen zur GPS-Navigation zugeschnitten. Wir geben Ihnen Hilfestellungen für individuelle Tourenplanungen und bieten Problemlösungen bei Fragen zur Anwendung von Planungsportalen und -software, zum Beispiel BaseCamp, MagicMaps, QuoVadis, AllTrails, BRouter, komoot, oder Topo GPS. Datum, Uhrzeit, Dauer und Inhalte der Schulung bestimmen Sie selbst. Für Anmeldungen und Informationen stehen wir unter E-Mail: office@naviso.de oder Tel.: 04231 9188890 zur Verfügung.



Navi OnAir aktuell: Uhren, News und Warentests

Inzwischen sind bereits über vierzig Folgen unseres Podcasts [Navi OnAir](#) online, den wir gemeinsam mit dem GPS-Radler Matthias Schwindt betreiben. Navi OnAir gibt es zum direkten Anhören oder auch zum Runterladen als mp3-Datei (und in einigen weiteren Dateiformaten). In der [aktuellen Episode](#) unterhalten wir uns über einige Neuigkeiten und den aktuellen

Test der Stiftung Warentest über Wanderapps. Wir freuen uns über ein Feedback unter podcast@navionair.de!

Navi OnAir gibt es auch auf [Spotify](#), [Deezer](#) und auf [iTunes](#)

Impressum

Naviso-Outdoornavigation
Thomas Froitzheim
Bürgermeister-Urban-Str. 8
D-27283 Verden
Tel. +49 4231 9188890
Mobil +49 177 7155878
eMail info@naviso.de
www.naviso.de

Diese E-Mail wurde an tofbimiet@go4more.de verschickt. Wenn Sie keine weiteren E-Mails erhalten möchten, können Sie sich [hier](#) abmelden.

DE