

Liebe Freunde der Satellitennavigation, wenn Sie offen für neue GPS-Geräte und deren Software-Umgebung sind, schauen Sie sich doch einmal unseren umfassenden Test des TwoNav Cross an. Warum Tasten dem Touchscreen überlegen sind, erklärt uns Hans-Wilhelm Hurt in unserem Podcast und führt uns dabei zurück in digitale Urzeiten, wo man per Fax Tourenvorschläge abrufen konnte. Und wir enden bei den neuesten Garmin-Geräten, die durch Mehrfrequenzmessung eine noch genauere Position ermitteln können. Zur Vorbereitung Ihrer Herbsttouren helfen wir Ihnen gerne mit unseren Online-Kursen - schon ab dem kommenden Montag.

Bleiben Sie gesund und aktiv!
Beste Grüße,
Julie und Thomas Frotzheim

Unsere neuen Online- und Präsenzkurse finden Sie hier

Getestet: TwoNav Cross

Vielleicht das beste GPS-Gerät, das der spanische Hersteller bislang herausgebracht hat. Unser Test zeigt Stärken und Schwächen des TwoNav Cross und erweist, dass man auch für einen mittleren Betrag ein sehr leistungsfähiges GPS-Gerät mitsamt Cloud und Software erwerben kann.

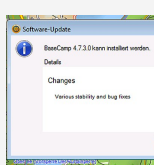


Garmin GPSMap 65/66sr: hochpräzise Taster

Äußerlich ähneln sie dem bekannten GPSMap 66 oder auch den 64er Handgeräten, aber im Inneren arbeitet eine neue Empfangstechnologie. Der neue 66er kommt jetzt mit Festakku daher. Alles zu den neuen Geräten [finden Sie hier](#) oder in unserem Podcast [Navi OnAir](#).

BaseCamp mit neuer Version 4.7.3.

Wieder einmal hat Garmin sein altes BaseCamp aktualisiert. Die neue Version 4.7.3. bringt allerdings nur Fehlerbehebungen. Immerhin, ein Edge 1030 Plus lässt sich nun ohne die nervige Fehlermeldung anschließen, das Löschen von Favoriten auf dem Edge klappt jetzt auch wieder über BaseCamp. Haben Sie schon Erfahrungen mit der neuen Version gemacht? Dann schreiben Sie uns!




Leipziger TC-Messe mit Naviso

Lust auf Leipzig? Dann kommen Sie doch vom 18.-22. November 2020 vorbei, mit einem Abstecher zur [Touristik- und Caravan-Messe](#), wo wir uns mal wieder persönlich gegenüberstehen können.

RADtouren Weltweit: Große Ziele digital entdecken

Das neue RADtouren-Magazin "Weltweit-Spezial" liegt jetzt am Kiosk. Darin finden Sie jede Menge Traumstoff für weltweite Touren, und von uns dazu Tipps, wie man diese digital entdecken kann. Im Heft gibt es übrigens auch einen Praxistest des Pocketbook Touch HD 3, der uns auch bei kleineren Rad- oder Wandertouren schon tolle Geschichten beschert hat.




Digital auf den Spuren Heinrich Heines

Mit dem neuen [Rother Wanderführer](#) kann man die legendäre Harzreise, die Heinrich Heine im Jahr 1824 unternommen hat, wunderbar nachvollziehen. Sieben Etappen mit insgesamt 157 km führen über eine Strecke, die der Dichter damals in einer ganz anderen Landschaft erlebt hat.

Mal eben raus? Vier neue Traumpfadchen warten

14 Premiumspazierwanderwege zwischen drei und sieben Kilometern Länge führen an Rhein und Mosel sowie in der Eifel auf spannenden Pfaden zu neuen Entdeckungen. Die neuen Touren befinden sich in Virneburg, Mendig, entlang der Netze und in Niederfell an der Mosel. Natürlich mit GPS-Daten.



Beliebt - unser INFO-Paket: GPS-Buch und GPS-Guide

Zur optimalen Vorbereitung auf Ihre Touren bieten wir Ihnen unser Info-Paket weiterhin zum Aktionspreis an. Unser Standardwerk "GPS für Biker" sowie den aktuellen GPS-Guide können Sie für nur 10,- Euro (incl. Porto und Verpackung) erwerben. Zum [Bestellvorgang geht es hier](#).




Unsere Online- und Präsenzangebote



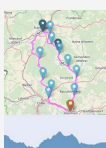
Online- und Präsenzkurse

Neben unseren Onlinekursen bieten wir auch wieder Präsenzkurse an - natürlich mit den notwendigen Hygiene- und Schutzmaßnahmen. Sprechen Sie uns an, über office@naviso.de oder telefonisch unter 02235 7104806.



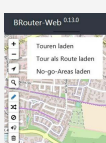
Onlinekurs: komoot - Planen und Navigieren

Komoot hat sich zur beliebtesten App bei deutschen Radtouristen entwickelt - die einfache und komfortable Bedienung spricht für sich. Wir zeigen Ihnen [in unseren komoot-Onlinekursen](#), wie Sie komoot für Ihre Bedürfnisse optimal einsetzen - angefangen von der Tourenplanung am PC über die optimale Navigation unterwegs bis zu Spezialtipps, wie man die mit komoot geplanten Touren auch mit GPS-Geräten oder mit anderen Apps nutzen kann. Unsere nächsten Kurstermine, jeweils von 17:30 - 18:30 Uhr:
Basiskurs: Mo, 12. Oktober 2020,
Aufbaukurs: Mo, 19. Oktober 2020.



Onlinekurs: Radtouren planen digital und effektiv

Touren planen am PC, und dann mit Smartphone oder GPS-Gerät unterwegs navigieren. Wie das geht, zeigen wir Ihnen in unserem Onlinekurs in Kooperation mit dem ADFC Frankfurt **am 29. Oktober 2020, von 19:30 bis 21:00 Uhr**. Nähere Informationen folgen in Kürze auf unserer Internetseite. Interessenten können sich gerne schon bei uns melden, unter office@naviso.de.




Onlinekurs: Touren planen mit BRouter

Besser als komoot und Outdooractive? BRouter ist noch fast ein Geheimtipp, aber wer das kostenlose Tool einmal angewendet hat, möchte es nicht mehr missen. Wir zeigen Ihnen die [Tourenplanung mit der aktuellen BRouter-Version 13.0](#), **am 29. Oktober 2020, von 17:30 bis 19:00 Uhr**.



Bewährt: Privatkurs online

Wir bieten Ihnen [Einzelschulungen](#) als Fernkurse, individuell auf Ihre Bedürfnisse und Fragen zur GPS-Navigation zugeschnitten. Wir geben Ihnen Hilfestellungen für individuelle Tourenplanungen und bieten Problemlösungen bei Fragen zur Anwendung von Planungsportalen und -software, zum Beispiel BaseCamp, MagicMaps, QuoVadis, AllTrails, komoot. Datum, Uhrzeit, Dauer und Inhalte der Schulung bestimmen Sie selbst. Für Anmeldungen und Informationen stehen wir unter E-Mail: office@naviso.de oder Tel.: 02235 7104806 zur Verfügung.



Navi OnAir aktuell: Tastenmeister

Inzwischen sind bereits über zwanzig Folgen unseres Podcasts [Navi OnAir](#) online, den wir gemeinsam mit dem GPS-Radler Matthias Schwindt betreiben. Navi OnAir gibt es zum direkten Anhören oder auch zum Runterladen als mp3-Datei (und in einigen weiteren Dateiformaten). In der aktuellen Episode interviewen wir den niedersächsischen GPS-Pionier Hans-Wilhelm Hurt und unterhalten uns über die neuen Garmin GPSMap65/66sr-Geräte. Wir freuen uns über ein Feedback auf podcast@navionair.de!

Navi OnAir gibt es auch auf [Spotify](#), [Deezer](#) und auf [iTunes](#)

Impressum

Naviso-Outdoornavigation
Thomas Frotzheim
Zum Grünen Weg 9a
D-50374 Ertstadt
Tel. +49 2235 7104806
Mobil +49 177 7155878
eMail info@naviso.de
www.naviso.de