

Liebe Freunde der Satellitennavigation, angenehme Temperaturen, immer noch viel Sonne - also ab nach draußen, bevor die Tage noch kürzer werden! In diesem Newsletter haben wir insbesondere für Wanderfreunde einige Neuigkeiten zusammengetragen: unter anderem einen Test der komoot-App auf der Samsung Galaxy Watch Active 2 sowie einen Test der neuen Garmin Instinct Solar. Für komoot-Nutzer haben wir im aktuellen RADtouren-Magazin einen mehrseitigen komoot-Workshop zusammengestellt, der durch unsere komoot-Webinare optimal ergänzt wird. Nun veranstalten wir auch wieder die ersten Präsenzkurse - und freuen uns auf eine persönliche Begegnung mit Ihnen!

**Unsere neuen Online-Kurse finden Sie hier**

Bleiben Sie gesund und aktiv!  
Beste Grüße,  
Julie und Thomas Fritzsche

## Samsung Active 2 mit komoot-App

Wandern und auch Radfahren mit einer Smartwatch wie der Galaxy Active 2? Das geht recht gut mit einer passenden App - wir haben dazu die neue [komoot-App auf der schicken Smartwatch getestet](#).

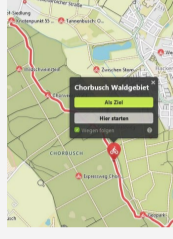


## Garmin Instinct Solar im Energie-Test

Kommt die neue Garmin Instinct Solar wirklich ohne Nachladen aus? Der [neue Intensivtest](#) zeigt spannende Details, die auch Auswirkungen auf andere Garmin-Produkte haben dürften, zum Beispiel den sparsamen Sony-Chipsatz und die Pulsfrequenzmessung.

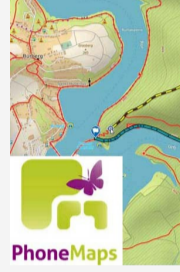
## komoot-Workshop im RADtouren-Magazin

Die aktuelle Ausgabe 5/2020 des RADtouren-Magazins enthält einen umfassenden komoot-Workshop, mit zahlreichen Tipps zu Planung und Navigation über die komoot-Webseite und die App. Also schnell zum Kiosk - oder das [Heft direkt beim Verlag bestellen](#). Und wer gerne seine Kenntnisse unter persönlicher Anleitung vertiefen möchte, ist bei unseren [komoot-Kursen richtig](#). Achtung - schon morgen, 7.9.2020, findet der nächste Kurs statt!



## Phonemaps mit großem Update

Rad- und Wanderkarten europaweit, offline und kostenlos auf dem Smartphone nutzbar - das bietet Phonemaps. Webportal und App haben gerade ein großes Update erfahren, und wir haben es [hier beschrieben](#).




## Sperrungen und Umleitungen im Überblick

Corona brachte besonderes Chaos mit sich - viele Wege und Wanderparkplätze wurden gesperrt, aber übersichtliche Internet-Portale dazu gab es nicht. Wie man Wegesperrungen, Umleitungen erfährt und landesweit einheitlich darstellt (übrigens auch ganz unabhängig von Corona-Maßnahmen), macht die Schweiz jetzt vor, und [hier ist der Bericht dazu](#).



## Naviso im Podcast "geraumt" zu Gast

"geraumt" heißt der Podcast von Christian Lurger und Markus Scheiber, die im Tiroler Kematzen ihre Agentur motasdesign für Service- und Kommunikationsdesign betreiben. Unsere gemeinsame Podcast-Episode wird voraussichtlich am kommenden Dienstag oder Mittwoch veröffentlicht. Aber schon jetzt gibt es dort zahlreiche spannende Folgen zum Hineinhören, zum Beispiel [diese](#).



## Beliebt - unser INFO-Paket: GPS-Buch und GPS-Guide

Zur optimalen Vorbereitung auf Ihre Touren bieten wir Ihnen unser Info-Paket weiterhin zum Aktionspreis an. Unser Standardwerk "GPS für Biker" sowie den aktuellen GPS-Guide können Sie für nur 10,- Euro (incl. Porto und Verpackung) erwerben. Zum [Bestellvorgang geht es hier](#).



## Unsere Online- und Präsenzangebote



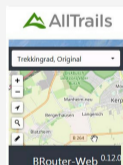
### Online- und Präsenzkurse

Neben unseren Onlinekursen bieten wir auch wieder Präsenzkurse an - natürlich mit den notwendigen Hygiene- und Schutzmaßnahmen. Sprechen Sie uns an, über [office@naviso.de](mailto:office@naviso.de) oder telefonisch unter 02235 7104806.



### Onlinekurs: komoot - Planen und Navigieren

Komoot hat sich zur beliebtesten App bei deutschen Radtouristen entwickelt - die einfache und komfortable Bedienung spricht für sich. Wir zeigen Ihnen [in unseren komoot-Onlinekursen](#), wie Sie komoot für Ihre Bedürfnisse optimal einsetzen - angefangen von der Tourenplanung am PC über die optimale Navigation unterwegs bis zu Spezialtipps, wie man die mit komoot geplanten Touren auch mit GPS-Geräten oder mit anderen Apps nutzen kann. Unsere nächsten Kurstermine, jeweils von 17:30 - 18:30 Uhr:  
Aufbaukurs: Mo, 7. September 2020,  
Basiskurs: Di, 15. September 2020,  
Aufbaukurs: Di, 29. September 2020.



### Onlinekurs: BRouter und AllTrails

BRouter ist kaum bekannt, hat sich aber bereits jetzt als ein sehr einfach zu bedienender Online-Planer erwiesen, der sogar komoot in einigen Funktionen deutlich überlegen ist. Dazu ist BRouter komplett kostenlos und frei zugänglich. AllTrails hat GPSies übernommen, ist aber ebenfalls kaum bekannt und ermöglicht zahlreiche Bearbeitungen auch fertiger digitaler Touren. Wir zeigen Ihnen in [unserem Onlinekurs](#) am Di, 15. September 2020 von 19:00 bis 20:30 Uhr, wie Sie Ihre Rad- und Wandertouren weltweit planen können.




### Onlinekurs: Rad- und Wandertouren planen

Touren planen am PC, und dann mit Smartphone oder GPS-Gerät unterwegs navigieren. Wie das geht, zeigen wir Ihnen in [unserem Onlinekurs mit der VHS Dormagen](#) am 28. September 2020, von 18:00 bis 19:30 Uhr.



### Präsenzkurs: GPS-Einführungskurs in Rheinbach

Es ist wieder soweit: mit Abstand und Vorsicht führen wir wieder die ersten Präsenzkurse durch, und zwar mit der [VHS Voreifel in Rheinbach](#), am 22. September 2020, von 18:00 bis 21:30 Uhr.



### Onlinekurs: Smartphone-Navigation

In diesem Onlinekurs geht es um die Smartphone-Navigation: Was sind die besten Apps? Wie plane ich meine Touren auf dem Rechner und übertrage sie dann auf das Smartphone? Dieser Kurs ist ein Angebot der [VHS Heinsberg](#), am Do, 24. September 2020, von 19:00 bis 21:15 Uhr.



### Präsenzkurse: GPS-Basis- und Intensivkurs

Unser klassischer [Basiskurs für Einsteiger](#), gefolgt von einem [Intensivkurs mit Laptopnutzung](#) - selbstverständlich coronagerecht. Die Kurse finden bei der [VHS Heinsberg](#) statt - der Basiskurs am Fr, 25. September 2020, von 16:00 bis 20:00 Uhr, der Intensivkurs am Sa, 26. September 2020, von 10:00 Uhr bis 17:00 Uhr.



### Bewährt: Privatkurs online

Wir bieten Ihnen [Einzelschulungen](#) als Fernkurse, individuell auf Ihre Bedürfnisse und Fragen zur GPS-Navigation zugeschnitten. Wir geben Ihnen Hilfestellungen für individuelle Tourenplanungen und bieten Problemlösungen bei Fragen zur Anwendung von Planungsportalen und -software, zum Beispiel BaseCamp, MagicMaps, QuoVadis, AllTrails, komoot. Datum, Uhrzeit, Dauer und Inhalte der Schulung bestimmen Sie selbst. Für Anmeldungen und Informationen stehen wir unter E-Mail: [office@naviso.de](mailto:office@naviso.de) oder Tel.: 02235 7104806 zur Verfügung.



### Navi OnAir aktuell: Urlaubserfahrungen

Inzwischen sind bereits über zwanzig Folgen unseres Podcasts [Navi OnAir](#) online, den wir gemeinsam mit dem GPS-Radler Matthias Schwindt betreiben. Navi OnAir gibt es zum direkten Anhören oder auch zum Runterladen als mp3-Datei (und in einigen weiteren Dateiformaten). Die aktuelle Episode dreht sich um unsere Erfahrungen verschiedener Anwendungen im Urlaub. Wir freuen uns über ein Feedback unter [podcast@navionair.de](mailto:podcast@navionair.de)!

Navi OnAir gibt es auch auf [Spotify](#), [Deezer](#) und auf [iTunes](#)

## Impressum

Naviso-Outdoornavigation  
Thomas Fritzsche  
Zum Grünen Weg 9a  
D-50374 Erfstadt  
Tel. +49 2235 7104806  
Mobil +49 177 7155878  
eMail [info@naviso.de](mailto:info@naviso.de)  
[www.naviso.de](http://www.naviso.de)